

**EXPEDIENTE:** 01407/INFOEM/IP/RR/2010  
**RECURRENTE:** [REDACTED]  
**SUJETO OBLIGADO:** AYUNTAMIENTO DE AYAPANGO  
**PONENTE:** COMISIONADO ROSENDOEVGUENI  
MONTERREY CHEPOV

## RESOLUCIÓN

Visto el expediente formado con motivo del recurso de revisión **01407/INFOEM/IP/RR/2010**, promovido por el C. [REDACTED], en lo sucesivo “**EL RECURRENTE**”, en contra de la respuesta emitida por el AYUNTAMIENTO DE AYAPANGO, en lo sucesivo “**EL SUJETO OBLIGADO**”, se procede a dictar la presente Resolución, con base en los siguientes:

## ANTECEDENTES

I. Con fecha 1º de octubre de 2010, “**EL RECURRENTE**” presentó a través del Sistema de Control de Solicitudes de Información del Estado de México, en lo sucesivo “**EL SICOSIEM**” ante “**EL SUJETO OBLIGADO**”, solicitud de acceso a información pública, mediante la cual solicitó le fuese entregado a través de **copias simples**, lo siguiente:

“Requiero de la Presidencia Municipal de Ayapango la siguiente información:

- 1) Número de permisos y licencias de construcción expedidas para cabañas, casas, fincas y residencias otorgadas en el predio conocido como Acozac en el periodo que va del 1º de enero del 2006 al 30 de septiembre del 2010.
- 2) Copias simples de esos permisos y licencias de construcción expedidas para cabañas, casas, fincas y residencias en ese mismo predio en los que se incluyan los nombres de los dueños de esas construcciones así como de todos los trámites hechos para ese fin.
- 3) Copias simples del acta circunstanciada expedida por Daniel Canales Cortés como encargado de catastro del municipio de Ayapango fechado el 18 de enero del 2008 a favor de Margarita Zavala Gómez del Campo en el cual se modifica a superficie, las medidas y las colindancias del inmueble denominado Acozac.
- 4) Copias simples de los trámites y documentos hechos por Margarita Zavala Gómez del Campo para obtener el acta circunstanciada antes descrita.
- 5) Copias simples de las autorizaciones así como de los trámites hechos para fraccionar el predio conocido como Acozac.
- 6) Montos, fechas y documentos en los cuales consta el impuesto predial el predio de Acozac en los últimos 20 años.
- 7) Montos, fechas y documentos a través de los cuales se pagaron las aportaciones para mejoras hechas al Municipio en los últimos 20 años por parte de los dueños del predio Acozac” **(sic)**



**EXPEDIENTE:** 01407/INFOEM/IP/RR/2010  
**RECURRENTE:** [REDACTED]  
**SUJETO OBLIGADO:** AYUNTAMIENTO DE AYAPANGO  
**PONENTE:** COMISIONADO ROSENDOEVGUENI  
MONTERREY CHEPOV



*"2010, Año del Bicentenario de la Independencia y Centenario de la Revolución Mexicana"*

Ayapango Méx., a 23 de noviembre de 2010

**Dependencia:** Ayuntamiento de Ayapango  
**Área:** Unidad de Información Ayapango  
**Oficio N°:** UIA/OE/010/11-2010  
**Asunto:** Contestación a Solicitud de Información.

**DISTINGUIDO:** [REDACTED]

**DOMICILIO:** FRESAS #13, DISTRITO FEDERAL.  
**PRESENTE:**

En atención a su solicitud de folio: 00057/AYAPANGO/IP/A/2010, así como en cumplimiento a la resolución emitida por el Pleno del Instituto de Transparencia y Acceso a la Información Pública del Estado de México dentro del expediente formado con motivo del recurso de revisión 01407/INFOEM/IP/RR/2010, y en términos de lo dispuesto por los artículos 32, 35 fracción II, IV, IX, X, 41 47 y demás aplicables de la Ley de Transparencia y Acceso a la Información Pública del Estado de México:

Remito adjunto al presente oficio:

- a) En cuanto hace a este punto informo que el número de permisos y licencias expedidas por este municipio otorgadas al predio Acozac se encontraron 5 licencias de construcción.
- b) En cuanto hace a este punto adjunto al presente copias simples de los permisos y licencias expedidas por el Municipio de Ayapango; 4 a nombre de Margarita Zavala Gómez del Campo y 1 a nombre de Mercedes Gómez del Campo Martínez.
- c) En cuanto hace a este punto se adjunta la declaratoria de inexistencia de información del Acta circunstanciada solicitada, si bien es cierto que para satisfacción se emite la presente.
- d) En cuanto hace a este punto se adjunta copia simple de solicitud de servicios catastrales del predio en mención, ya que si existió el acta circunstanciada no se encuentra físicamente en los archivos de catastro; por consiguiente y en relación al punto anterior se adjunta la declaratoria de inexistencia de información.
- e) En cuanto hace a este punto informo que el municipio de Ayapango no tiene la facultad para fraccionar predios por lo que le invito a que realice su solicitud a Desarrollo Urbano del Estado de México.
- f) En cuanto hace a este punto se adjunta copia de la ficha de control del pago de predio en mención.
- g) En cuanto hace a este punto se informa que en el periodo que comprende la administración municipal 2009-2012 no se ha recibido pago de aportaciones para mejoras hechas al municipio; conforme al Artículo 41 que a la letra dice "Los Sujetos Obligados solo proporcionarán la información pública que se les requiera y que obre en sus archivos. No estarán obligados a procesarla, resumirla, efectuar cálculos o practicar investigaciones" de la Ley de Transparencia y Acceso a la Información Pública del Estado de México y Municipios.

Sin otro particular que tratar me despidió de Usted, reiterándome a sus apreciables instrucciones para cualquier cometido relacionado con la presente.

Atentamente  


2009 2012  
C. EDGAR LÓPEZ AGUIRRE  
TITULAR DE LA UNIDAD DE INFORMACIÓN  
DEL AYUNTAMIENTO DE AYAPANGO, ESTADO DE MÉXICO  
Ramos Millán  
Estado de México

c.c.p. Archivo.

**PLAZA DE LA CONSTITUCIÓN S/N, AYAPANGO, DE GABRIEL RAMOS MILLÁN C.P. 56760**  
**TELS. (01597) 982 41 28 (01597) 982 41 49**





**EXPEDIENTE:** 01407/INFOEM/IP/RR/2010  
**RECURRENTE:** [REDACTED]  
**SUJETO OBLIGADO:** AYUNTAMIENTO DE AYAPANGO  
**PONENTE:** COMISIONADO ROSENDOEVBGUENI  
MONTERREY CHEPOV

A continuación se insertan los citados anexos:



**ACUERDO POR EL QUE SE EMITE  
"DECLARATORIA DE INEXISTENCIA"**

Comité de información del Ayuntamiento de Ayapango

FOLIO: DII/003/2010

Ayapango Estado de México, a 23 de noviembre de 2010, visto para resolver el expediente relativo a la solicitud de información folio 00057/AYAPANGO/IP/A/2010 y recurso de revisión de folio 01407/INFOEM/IP/RR/2010 se procede a emitir el presente acuerdo con bases en los siguientes:-----

-----CONSIDERANDOS-----

**PRIMERO.-** Que el comité de información del Ayuntamiento de Ayapango, tiene atribuciones legales suficientes para emitir las resoluciones que correspondan para atención de las solicitudes de información inherentes a dicho sujeto obligado, de conformidad con el artículo 30 – fracción I, VII, VIII- de la Ley de Transparencia y Acceso a la Información Pública del estado de México .-----

**SEGUNDO.-** Que con fecha (2010-10-01) primero de octubre de 2010, fue presentada a través del Sistema de Control de Solicitudes de Información del Estado de México (SICOSIEM) la solicitud de información de folio 00057/AYAPANGO/IP/A/2010 misma que se formuló en los siguientes términos: "copias simples del acta circunstanciada expedida por Daniel Canales Cortés como encargado de catastro del municipio de Ayapango fechado el 18 de enero del 2008 a favor de Margarita Zavala Gómez del Campo en el cual se modifica a superficie, las medidas y las colindancias del inmueble denominado Acozac".-----

**TERCERO.-** Que a razón de la inadecuada tramitación a la solicitud de acceso que nos ocupa, el solicitante promovió RECURSO DE REVISIÓN en el cual fue resuelto como PROCEDENTE por el pleno del Instituto de Transparencia y Acceso a la Información pública del estado de México dentro del expediente 00057/AYAPANGO/IP/A/2010.-----

**CUARTO.-** Que derivado a las gestiones realizadas por la unidad administrativa jurídicamente idónea para la búsqueda de la información solicitada, se emitió el oficio número CMA/0187/2010 mediante el que la Responsable de catastro del municipio de Ayapango, expresa que: "después de realizar una búsqueda minuciosa en los archivos de Catastro , no se encontró ningún acta circunstanciada con la fecha antes mencionada realizada por el C. Daniel Canales Cortés, sin embargo le menciono que existe en el archivo copia de la verificación de linderos de dicho predio del cual le anexo copia y en cuanto al trámite de subdivisión no se encontró nada en archivo ."-----

**QUINTO.-** Que derivado de lo expuesto anteriormente y en apego a la normatividad aplicable señalada en el artículo 41 de la ley de Transparencia y Acceso a la Información pública del Estado de México y Municipios, que señala que los sujetos obligados sólo proporcionarán la información que obre en sus archivos; este comité de Información tiene a bien emitir el siguiente:-----

-----ACUERDO-----

**PRIMERO.-** Con fundamento en lo Dispuesto por el artículo 30 fracción VIII y 41 de la ley Transparencia y Acceso a la Información pública del estado de México y Municipios, y derivado de las gestiones realizadas ante la

---

**PLAZA DE LA CONSTITUCIÓN S/N, AYAPANGO, DE GABRIEL RAMOS MILLÁN C.P. 56760  
TELS. (01597) 982 41 28 (01597) 982 41 49**


**EXPEDIENTE:** 01407/INFOEM/IP/RR/2010  
**RECURRENTE:** [REDACTED]  
**SUJETO OBLIGADO:** AYUNTAMIENTO DE AYAPANGO  
**PONENTE:** COMISIONADO ROSENDOEUVGUENI  
MONTERREY CHEPOV




unidad administrativa y jurídicamente idónea para obtener la información requerida en la solicitud de folio 00057/AYAPANGO/IP/A/2010; este Comité **emite la DECLARATORIA DE INEXISTENCIA DE INFORMACIÓN**, de conformidad en lo dispuesto en el considerando cuarto y quinto del presente instrumento, en el que se señala fehacientemente que la información solicitada no obra en los archivos de este sujeto obligado, toda vez que después de realizar una búsqueda minuciosa en los archivos de Catastro, no se encontró ningún acta circunstanciada con la fecha antes mencionada realizada por el C. Daniel Canales Cortes sin embargo le menciono que existe en el archivo copia de la verificación de linderos de dicho predio del cual le anexo copia y en cuanto al trámite de subdivisión no se encontró nada en archivo.

**SEGUNDO.-** Se instruye a la Unidad de Información de este sujeto obligado para que notifique al solicitante la presente declaratoria de inexistencia de información, para todos los efectos legales.

Así lo acordaron los integrantes del Comité de Información del Ayuntamiento de Ayapango, en la fecha en que se actúa y para todos los efectos legales.


  
LIC. EDGARDO JULIAN FAUSTINOS RAMIREZ  
PRESIDENTE DEL COMITÉ DE LA UNIDAD DE INFORMACIÓN

  
C. EDGAR LÓPEZ AGUILAR  
TITULAR DE LA UNIDAD DE INFORMACIÓN



2009 - 2012


Ayapango de Gabriel  
Ramos Millán  
Estado de México

  
LIC. PABLO QUIJARES ROSAS  
CONTRALOR INTERNO MUNICIPAL  
2009 - 2012  
Ayapango de Gabriel  
Ramos Millán  
Estado de México

ACUERDO POR EL QUE SE EMITE  
"DECLARATORIA DE INEXISTENCIA"



**EXPEDIENTE:** 01407/INFOEM/IP/RR/2010  
**RECURRENTE:** [REDACTED]  
**SUJETO OBLIGADO:** AYUNTAMIENTO DE AYAPANGO  
**PONENTE:** COMISIONADO ROSENDOEVGUENI  
MONTERREY CHEPOV



AYAPANGO, MEX A 23 DE NOVIEMBRE DE 2010.

**OFICIO No. CMA/0187/2010**  
**ASUNTO: EL QUE SE INDICA**  
**DEPENDENCIA: CATASTRO MUNICIPAL**

**C. EDGAR LOPEZ AGUILAR**  
**TITULAR DE LA UNIDAD DE INFORMACION**  
**AYAPANGO, MEX.**  
**PRESENTE:**

En atención a su oficio número UIA/03/129/2010 en el que solicita se le proporcione la información que a su vez le solicita en ejercicio del derecho de acceso a la información, mediante la solicitud de folio 00056/AYAPANGO/ID/A2010 presentada ante el SICOSIEM, en el que se pide se proporcione copia simple del acta circunstanciada expedida por el C. Daniel Canales Cortés como encargado de catastro del Municipio de Ayapango fechada el 18 de febrero del 2008 y copia de la sra. Margarita Zavala González del campo en el cual se registra la superficie, las medidas y las colindancias del inmueble denominado "Acozac", así como copias simples de los trmites y documentos hechos a la sra. Margarita Zavala Gómez del campo para obtener el acta circunstanciada antes descrita, copias simples de las autorizaciones y como de los trmites hechos para fraccionar el predio antes mencionado.

Le informo a Usted que después de realizar una búsqueda minuciosa en los archivos de Catastro, no se encontró ningún acta circunstanciada con la referencia mencionada realizada por el C. Daniel Canales Cortés, sin embargo le menciono que existe en el archivo copia de la Verificación de linderos de dicho predio del cual le anexo copia y en cuanto al tramite de liberación no se encontró nada en archivo.

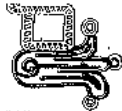
Sin mas por el momento, quedo a su disposición, quedando como su atenta y segura servidora.



**ALEXANDRA G. MARTINEZ PALMA**  
**RESPONSABLE DE CATASTRO**



**EXPEDIENTE:** 01407/INFOEM/IP/RR/2010  
**RECURRENTE:** [REDACTED]  
**SUJETO OBLIGADO:** AYUNTAMIENTO DE AYAPANGO  
**PONENTE:** COMISIONADO ROSENDOEUVGUENI MONTERREY CHEPOV



**H. Ayuntamiento Municipal Constitucional  
 Ayapango de Gabriel Ramos Millán**



Gobierno  
Transparente e  
Incluyente

2006 - 2009

DEPARTAMENTO DE CATASTRO  
 SOLICITUD DE SERVICIOS CATASTRALES

FOLIO N. 133

C. Daniel Canales Cortes  
 Encargado de Catastro Municipal.

Presente.

El suscrito Zacaria Gomez de la Cruz Manzanera Por mi propio derecho, señalando como domicilio, para oír y recibir toda clase de notificaciones y documentos del inmueble marcado con el # \_\_\_\_\_

Calle Comercio N° 98, Casa - 21.  
 Domicilio (Calle)  
Tozucumbi Colonia Dr. A. Osorio Localidad México D.F. Municipio

Ante ustedes comparezco y expongo:

pör medio del presente escrito y con fundamento en la ley de catastro vigente, solicito:

- |                                  |                                     |  |                                     |
|----------------------------------|-------------------------------------|--|-------------------------------------|
| Asignación de Clave Catastral    | <input checked="" type="checkbox"/> | Certificación de Clave y Valor Catastral | <input checked="" type="checkbox"/> |
| Certificación de Plano Manzanero | <input type="checkbox"/>            | Constancia de Información Catastral      | <input type="checkbox"/>            |
| Verificación de Linderos         | <input checked="" type="checkbox"/> | Certificación de Clave Catastral         | <input type="checkbox"/>            |

Del inmueble cuyo propietario o poseedor es: Zacaria Gomez de la Cruz Manzanera Gomez

Con Clave Catastral N. 012 01 188 12

Ubicado en el N. 54 Com. a Retana Por la Retana Calle  
Ayapango Colonia Ayapango Localidad Ayapango Municipio

Protesto lo Necesario

por Mano y Valdes

Ayapango Méx. a

22 de Junio de 2007



**EXPEDIENTE:** 01407/INFOEM/IP/RR/2010  
**RECURRENTE:** [REDACTED]  
**SUJETO OBLIGADO:** AYUNTAMIENTO DE AYAPANGO  
**PONENTE:** COMISIONADO ROSENDOEUVGUENI MONTERREY CHEPOV

VERIFICACION DE LINDEROS

FOLIO: 134

C. - ZAVALA GOMEZ DEL CAMPO MARGARITA ESTER R.F.C. ZAGM-670725  
(NOMBRE DEL SOLICITANTE)  
 CALLE: ENCINO GRNADE N°98, CASA - 21 C. P. 01710  
(DOMICILIO PARA DAR Y RECIBIR NOTIFICACIONES)  
 COL. TOTOLPAN DEL A. OBREGON MEXICO D.F.  
COLONIA, FRACCIONAMIENTO O BARRIO LOCALIDAD MUNICIPIO ESTADO

En atención a su solicitud de fecha 22 de JUNIO de 2007 y con fundamento en los ArL 166 fracción VI y 171 fracción VII, nos permitimos comunicarle que una vez realizados los trabajos de verificación de linderos de inmueble registrado con clave catastral 012 01 188 12, ubicado en

A RETANA POR LA PALMA S/N S/N AYAPANGO  
CALLE N°/EXT N°/INT COLONIA, FRACCIONAMIENTO O BARRIO  
 AYAPANGO AYAPANGO MEXICO  
LOCALIDAD MUNICIPIO ESTADO

Se obtuvieron los siguientes datos medidas y colindancias:

ORIENTACION	MEDIDA		COLINDANTE (S)
AL NORTE	248.80	METROS CON	JUSTINA GALINDO R. Y YOLANDA ROJAS REYES
AL 1° SUR	134.63	METROS CON	MARGARITA ESTER ZAVALA GOMEZ DEL CAMPO
AL 2° SUR	111.31	METROS CON	MARGARITA ESTER ZAVALA GOMEZ DEL CAMPO
AL ORIENTE	38.00	METROS CON	ALEJANDRO EVERBUSH Y;
AL PONIENTE	39.55	METROS CON	MERCEDES GOMEZ DEL CAMPO MARTINEZ.

Superficie de Terreno 9,804.62 M2.

Se expide la presente Certificación; para los efectos a que haya lugar, dejando a salvo derechos de terceros y con Fundamento en el Artículo 183, del Código Financiero Del Estado de México y Municipios, Título V, en AYAPANGO México; a los 22 días del mes de JUNIO de 2007

ATENTAMENTE

DANIEL CANALES CORTES  
 ENCARGADO DE CATASTRO

Los derechos por la prestación de los servicios municipales, quedaron cubiertos con la orden de pago número BB 26961 de fecha: 22 De JUNIO Del 2007

*Recibi Original*  
*Margarita*  
*Zaval*  
*2007*

**EXPEDIENTE:** 01407/INFOEM/IP/RR/2010  
**RECURRENTE:** [REDACTED]  
**SUJETO OBLIGADO:** AYUNTAMIENTO DE AYAPANGO  
**PONENTE:** COMISIONADO ROSENDOEUVGUENI MONTERREY CHEPOV

**H. AYUNTAMIENTO CONSTITUCIONAL DE AYAPANGO DE GABRIEL RAMOS MILLÁN**  
*Gobierno Municipal de Ayapango*

2006-2009

<b>ORDEN DE PAGO</b>		<b>FECHA DE ELABORACION</b>		<b>No. 4831</b>
<b>DIA</b>	<b>MES</b>	<b>ANO</b>		
22	JUN	07		

<b>DERECHO MUNICIPAL EMISORA:</b> Catastro	<b>D.G.H. NUMERO</b>	<b>DE FECHA</b>	
		<b>DIA</b>	<b>MES</b>
<b>TITULAR O RESPONSABLE:</b> Daniel Canales Gomez	BB26961	22	JUN 07
<b>ALC. TESORERO MUNICIPAL</b>	<b>No. DE CTA.</b>		
<b>EL C. ZAVALA Gomez del Campo, Manuel ESTEBAN</b>	<b>CON DOMICILIO EN</b>	<b>PERIODO DE PAGO</b>	
		<b>DEL</b>	<b>AL</b>
		<b>DIA</b>	<b>MES</b>
		<b>ANO</b>	<b>ANO</b>

ENTERARA A LA TESORERIA MUNICIPAL LA CANTIDAD DE QUE SE DEBE EL POR EL CONCEPTO ESPECIFICADO DE CONFORMIDAD CON LO ESTABLECIDO EN LA LEY DE HACIENDA MUNICIPAL DEL ESTADO DE MEXICO.

<b>CONCEPTO</b>	<b>INFORMACION COMPLEMENTARIA</b>	<b>IMPORTE</b>
AL VERIFICACION DE LINDEAS	9.805.00	
	<b>TOTAL</b>	\$ 1,646.

<b>ELABORO:</b> [Firma]	<b>AUTORIZO:</b> [Firma]	<b>RECIBIO INTERESADO:</b> [Firma]	<b>TESORERIA:</b> [Firma]
<b>NOMBRE Y FIRMA</b>	<b>NOMBRE Y FIRMA</b>	<b>NOMBRE Y FIRMA</b>	<b>NOMBRE Y FIRMA</b>

ESTA ORDEN DE PAGO NO ES UN RECIBO OFICIAL DE INGRESOS. TODA VEZ QUE EL MISMO SERA EXPEDIDO POR LA TESORERIA MUNICIPAL ATENDIENDO A LO DISPUESTO EN LOS ARTICULOS 16, 46, DE LA LEY DE INGRESOS DE LOS MUNICIPIOS DEL ESTADO DE MEXICO Y 936, LA LEY ORGANICA MUNICIPAL DEL ESTADO DE MEXICO

**H. AYUNTAMIENTO CONSTITUCIONAL DE AYAPANGO DE GABRIEL RAMOS MILLÁN**  
*Gobierno Municipal de Ayapango*

2006-2009

<b>ORDEN DE PAGO</b>		<b>FECHA DE ELABORACION</b>		<b>No. 4832</b>
<b>DIA</b>	<b>MES</b>	<b>ANO</b>		
22	JUN	07		

<b>DERECHO MUNICIPAL EMISORA:</b> Catastro	<b>D.G.H. NUMERO</b>	<b>DE FECHA</b>	
		<b>DIA</b>	<b>MES</b>
<b>TITULAR O RESPONSABLE:</b> Daniel Canales Gomez	BB 26 962	22	JUN 07
<b>ALC. TESORERO MUNICIPAL</b>	<b>No. DE CTA.</b>		
<b>EL C. ZAVALA Gomez del Campo, Manuel ESTEBAN</b>	<b>CON DOMICILIO EN</b>	<b>PERIODO DE PAGO</b>	
		<b>DEL</b>	<b>AL</b>
		<b>DIA</b>	<b>MES</b>
		<b>ANO</b>	<b>ANO</b>

ENTERARA A LA TESORERIA MUNICIPAL LA CANTIDAD DE QUE SE DEBE EL POR EL CONCEPTO ESPECIFICADO DE CONFORMIDAD CON LO ESTABLECIDO EN LA LEY DE HACIENDA MUNICIPAL DEL ESTADO DE MEXICO.

<b>CONCEPTO</b>	<b>INFORMACION COMPLEMENTARIA</b>	<b>IMPORTE</b>
AL COSTO DE CLAVE Y UNIDAD	117.00	
	<b>TOTAL</b>	\$ 117.00

<b>ELABORO:</b> [Firma]	<b>AUTORIZO:</b> [Firma]	<b>RECIBIO INTERESADO:</b> [Firma]	<b>TESORERIA:</b> [Firma]
<b>NOMBRE Y FIRMA</b>	<b>NOMBRE Y FIRMA</b>	<b>NOMBRE Y FIRMA</b>	<b>NOMBRE Y FIRMA</b>

ESTA ORDEN DE PAGO NO ES UN RECIBO OFICIAL DE INGRESOS. TODA VEZ QUE EL MISMO SERA EXPEDIDO POR LA TESORERIA MUNICIPAL ATENDIENDO A LO DISPUESTO EN LOS ARTICULOS 16, 46, DE LA LEY DE INGRESOS DE LOS MUNICIPIOS DEL ESTADO DE MEXICO Y 936, LA LEY ORGANICA MUNICIPAL DEL ESTADO DE MEXICO

**EXPEDIENTE:** 01407/INFOEM/IP/RR/2010  
**RECURRENTE:** [REDACTED]  
**SUJETO OBLIGADO:** AYUNTAMIENTO DE AYAPANGO  
**PONENTE:** COMISIONADO ROSENDOEVGUENI MONTERREY CHEPOV



**H. AYUNTAMIENTO CONSTITUCIONAL MUNICIPAL  
AYAPANGO DE GABRIEL RAMOS MILLÁN  
2009 - 2012**



"2010, AÑO DEL BICENTENARIO DE LA INDEPENDENCIA DE MÉXICO Y CENTENARIO DE LA REVOLUCIÓN MEXICANA"

Ayapango Méx., 23 de Noviembre de 2010

DEPARTAMENTO: DIRECCIÓN DE OBRAS PÚBLICAS  
No DE OFICIO: AYA/DOPDU/NOV./309/2010  
ASUNTO: EL QUE SE INDICA

C. EDGAR LOPEZ AGUILAR  
TITULAR DE LA UNIDAD DE INFORMACION  
AYAPANGO, ESTADO DE MÉXICO  
PRESENTE

En relación a su oficio N° UAY/01/128/2010, mediante el folio 00057/AYAPANGO/IP/A/2009 presentada ante la SIGOSIEM con fecha del 23 de Noviembre del presente, con absoluto apego y fundamento en lo dispuesto por los artículos 32, 33, 35- fracción I, II, VII- 38 párrafo primero, 40- fracción II, III- 32 y 33 de la ley de transparencia y acceso a la información pública del estado de México y municipios, le informo que toda vez que fueron revisados los archivos de esta dirección se encontraron 4 licencias de construcción a nombre de Margarita Zavala y 1 a nombre de Mercedes Zavala Gómez del Campo Martínez que para tal efecto adjunto a la presente.

En espera que dicha información sea de su utilidad, me despido de usted agradeciendo de antemano la atención prestada a este presente.

ATENTAMENTE

ING. BLANCA ALICIA RIVERA PICAZO  
DIRECTOR DE OBRAS PÚBLICAS Y DESARROLLO URBANO  
Ayapango de Gabriel Ramos Millán  
Estado de México

C.C.P. Archivo  
BARP/sms\*





**Municipio de Ayapango de Gabriel Ramos Millán**  
**H. AYUNTAMIENTO 2006 - 2009**



Dirección de Desarrollo Urbano y Obras Públicas Municipales

LICENCIA DE CONSTRUCCIÓN No. 132

Nombre del Propietario GOMEZ DEL CAMPO MARTINEZ MERCEDES  
 Domicilio: CALLE A ROTABLE POR LA PAGNA 521 AYAPANGO  
 Licencia de: CONSTRUCCION DE BARRA PERIMETRO

Destino de la Obra BARRA PERIMETRO Municipio AYAPANGO

Pueblo, Colonia o Fraccionamiento \_\_\_\_\_

Calle \_\_\_\_\_ Número 7A Manzana \_\_\_\_\_ Lote \_\_\_\_\_

Boleta Predial Número \_\_\_\_\_

Sup. de Terreno \_\_\_\_\_ M<sup>2</sup> Valor Estimado \$ 3,098.-

Sup. Par Construir \_\_\_\_\_ M<sup>2</sup> Valor Estimado \$ \_\_\_\_\_

Sup. Const. Anterior \_\_\_\_\_ M<sup>2</sup> Valor Estimado \$ \_\_\_\_\_

Valor Estimado Total \$ \_\_\_\_\_

Técnico Responsable \_\_\_\_\_ Ced. Num. \_\_\_\_\_

Domicilio Profesional \_\_\_\_\_

La obra se ejecutará por \_\_\_\_\_

Derechos de Licencia \$ 3,098.-

Total de derechos pagados \$ 3,098.-

Recibo de pago de derechos Núm. \_\_\_\_\_ Recibo de abastecimiento de la licencia 22/11/10

Recibo Actividades Profesionales Núm. \_\_\_\_\_

Fecha de Expedición de la Licencia 22 de Junio de 2010

Recibi original y copia \_\_\_\_\_ El Jefe de la Oficina \_\_\_\_\_

Nombre y Firma C. Maria Zúñiga

Ayapango de Gabriel Ramos Millán, Edo. de Méx. A 22 de Junio

Ayapango de Gabriel Ramos Millán  
 Estado de México 2007  
 2006 - 2009

**NOTA: ESTA LICENCIA DEJA A SALVO DERECHOS DE TERCEROS**

En todo momento los planos aprobados deben estar en la obra para ser mostrados a los inspectores.  
 El incumplimiento de esta disposición amerita una sanción.  
 Al término de la vigencia de esta Licencia debe darse aviso de terminación o en caso de estar terminada la obra dar aviso de suspensión o obtener prorroga de la misma en su caso.



**Municipio de  
Ayapango de Gabriel Ramos Millán  
H. AYUNTAMIENTO 2006 - 2009**



Dirección de Desarrollo Urbano y Obras Públicas Municipales

LICENCIA DE CONSTRUCCIÓN No. 133

Nombre del Propietario ZAVALA GOMEZ DEL CAMPO MARGARITA ESTER  
Domicilio CALLE A RETANA DEL LA PALMA 3/4 AYAPANGO  
Licencia de CONSTRUCCION DE BARRIO PERMITAL

Destino de la Obra BARRIO PERMITAL Municipio AYAPANGO

Pueblo, Colonia o Fraccionamiento \_\_\_\_\_  
Calle \_\_\_\_\_ Número 3/4 Manzana \_\_\_\_\_ Lote \_\_\_\_\_

Boteta Predial Número \_\_\_\_\_  
Sup. de Terreno \_\_\_\_\_ M<sup>2</sup> Valor Estimado \$ 930.-  
Sup. Por Construir \_\_\_\_\_ M<sup>2</sup> Valor Estimado \$ \_\_\_\_\_  
Sup. Const. Anterior \_\_\_\_\_ M<sup>2</sup> Valor Estimado \$ \_\_\_\_\_  
Valor Estimado Total \$ 930.-

Unido Responsable \_\_\_\_\_ Céd. Múm. \_\_\_\_\_  
Domicilio Profesional \_\_\_\_\_  
La obra se ejecutará por \_\_\_\_\_

Derechos de Licencia \$ 730.-  
Total de derechos pagados \$ 730.-

Recibo de pago de derechos Núm. \_\_\_\_\_ Fecha de vencimiento de la licencia 22/JUN/2008  
Recibo Actividades Profesionales Núm. \_\_\_\_\_  
Fecha de Expedición de la Licencia 22/JUN/2007

Recibí original y copia \_\_\_\_\_  
El Jefe de la Oficina de Desarrollo Urbano y Obras Públicas

Nombre y Firma C. [Firma]  
Ayapango de Gabriel Ramos Millán, Edo. de Méx. A 22 de JUNIO  
Ayapango de Gabriel Ramos Millán, Edo. de Méx. A 22 de JUNIO  
Ayapango de Gabriel Ramos Millán, Edo. de Méx. A 22 de JUNIO



**NOTA: ESTA LICENCIA DEJA A SALVO DERECHOS DE TERCEROS**  
El solicitante y los planos aprobados deben estar en la obra para ser mostrados a los inspectores.  
El incumplimiento de esta disposición amerita una sanción.  
Para mantener la vigencia de esta Licencia debe darse aviso de terminación o en caso de estar terminada la obra dar aviso de suspensión o obtener prorrogada de la misma en su caso.

**EXPEDIENTE:** 01407/INFOEM/IP/RR/2010  
**RECURRENTE:** [REDACTED]  
**SUJETO OBLIGADO:** AYUNTAMIENTO DE AYAPANGO  
**PONENTE:** COMISIONADO ROSENDOEVGUENI MONTERREY CHEPOV



**Municipio de Ayapango de Gabriel Ramos Millán**  
**H. AYUNTAMIENTO 2006 - 2009**



Dirección de Desarrollo Urbano y Obras Públicas Municipales

LICENCIA DE CONSTRUCCIÓN No. 134

Nombre del Propietario ZAVALA GOMEZ DEL CAMPO MAJORITA EUSEBIO  
 Domicilio CAMINO A RESERVA LOS LA ROSAS 7A AYAPANGO  
 Licencia de CONSTRUCCION DE BORDA PERIMETRAL

Destino de la Obra BORDA PERIMETRAL Municipio AYAPANGO

Pueblo, Colonia o Fraccionamiento \_\_\_\_\_

Calle \_\_\_\_\_ Número 0/2 Manzana \_\_\_\_\_ Lote \_\_\_\_\_

Boleta Predial Número \_\_\_\_\_

Sup. de Terreno \_\_\_\_\_ M<sup>2</sup> Valor Estimado \$ 1156.-

Sup. Por Construir \_\_\_\_\_ M<sup>2</sup> Valor Estimado \$ \_\_\_\_\_

Sup. Const. Anterior \_\_\_\_\_ M<sup>2</sup> Valor Estimado \$ \_\_\_\_\_

Valor Estimado Total \$ \_\_\_\_\_

Unico Responsable \_\_\_\_\_ Céd. Num. \_\_\_\_\_

Dictamen Profesional \_\_\_\_\_

La obra se ejecutará por \_\_\_\_\_

Derechos de licencia \$ 1156.-

Total de derechos pagados \$ 1156.-

Recibo de pago de derechos Num. \_\_\_\_\_ Fecha de vencimiento de la licencia 22/06/08

Recibo Actividades Profesionales Num. \_\_\_\_\_

Fecha de Expedición de la licencia 22 de JUNIO 2007

Recibí original y copia \_\_\_\_\_ El Jefe \_\_\_\_\_

Nombre y Firma C. pa Maria Z. Valdes

Municipio de Gabriel Ramos Millán, Edo. de Méx. 22 de JUNIO



Ayapango de Gabriel Ramos Millán  
Estado de México  
2006 - 2009

**NOTA: ESTA LICENCIA DEJA A SALVO DERECHOS DE TERCEROS**

Esta licencia y los planos aprobados deben estar en la obra para ser mostrados a los inspectores.  
 El incumplimiento de esta disposición amerita una sanción.  
 Al vencer la vigencia de esta Licencia, debe darse aviso de terminación o en caso de estar terminada la obra dar aviso de suspensión u obtener prorrogada de la misma en su caso.



**EXPEDIENTE:** 01407/INFOEM/IP/RR/2010  
**RECURRENTE:** [REDACTED]  
**SUJETO** AYUNTAMIENTO DE AYAPANGO  
**OBLIGADO:**  
**PONENTE:** COMISIONADO ROSENDOEVGUENI  
 MONTERREY CHEPOV

**Municipio de  
 Ayapango de Gabriel Ramos Millán  
 H. AYUNTAMIENTO 2006 - 2009**

Dirección de Desarrollo Urbano y Obras Públicas Municipales

Gobierno  
 Transparente e  
 Incluyente

2006-2009

LICENCIA DE CONSTRUCCIÓN No. 180

Nombre del Propietario: ZANACA GONZALEZ CACERO MARGARITA ESTER  
 Gerente: MARTINO A. BETANA Por LA RUTA PARQUE SAN MIGUEL  
 Licencia de CONSTRUCCIÓN: CASA HABITACION

Destino de la Obra: CASA HABITACION Municipio: AYAPANGO  
 Pueblo, Colonia o Fraccionamiento: BARRIO SAN JOSE  
 Calle: \_\_\_\_\_ Número: \_\_\_\_\_ Manzana: \_\_\_\_\_ Lote: \_\_\_\_\_  
 Boleta Predial Número: \_\_\_\_\_  
 Sup. de Terreno: 10,813.45 m<sup>2</sup> Valor Estimado \$ 6,308.-  
 Sup. Por Construir: 400 m<sup>2</sup> Valor Estimado \$ \_\_\_\_\_  
 Sup. Const. Anterior: \_\_\_\_\_ Valor Estimado \$ \_\_\_\_\_  
 Valor Estimado total \$: 6,308.-  
 Técnico Responsable: \_\_\_\_\_ Céd. Num. \_\_\_\_\_  
 Boleta Profesional: \_\_\_\_\_  
 La obra se ejecutará por: \_\_\_\_\_

Derechos de Licencia \$ 6,308.-  
 Total de derechos pagados \$ 6,308.-

Recibo de pago de derechos Num. \_\_\_\_\_ Fecha de vencimiento de la licencia 23/FEB/2010  
 Recibo Actividades Profesionales Num. \_\_\_\_\_  
 Fecha de Expedición de la Licencia 23 de FEBRERO de 2009

Recibi original y copia \_\_\_\_\_ El Jefe de la Oficina de  
 Desarrollo Urbano \_\_\_\_\_  
 Nombre y Firma C. Osvaldo... \_\_\_\_\_  
 Ayapango de Gabriel Ramos Millán, Edo. de Mex. A: 23 de FEBRERO de 2009.

**NOTA: ESTA LICENCIA DEJA A SALVO DERECHOS DE TERCEROS**  
 La licencia y los planos aprobados deben estar en la obra para ser mostrados a los inspectores.  
 El incumplimiento de esta disposición amerita una sanción.  
 En la Agencia de esta Licencia debe darse aviso de terminación en caso de estar terminada la obra dar aviso  
 para obtener aprobada de la misma en su caso.

**EXPEDIENTE:** 01407/INFOEM/IP/RR/2010  
**RECURRENTE:** [REDACTED]  
**SUJETO OBLIGADO:** AYUNTAMIENTO DE AYAPANGO  
**PONENTE:** COMISIONADO ROSENDO EVGUENI MONTERREY CHEPOV

**DIRECCIÓN DE OBRAS PÚBLICAS Y DESARROLLO URBANO MUNICIPAL**

**LICENCIA DE CONSTRUCCIÓN No. 016 - 2010**





Nombre del propietario: Zavala Gómez del Campo, Margarita Ester.  
 Domicilio: Camino a Retana por la Palma, Paraje San Miguel, Ayapango, Estado de México.  
 Licencia de: Prorroga de la Licencia No. 180/2009 de Construcción Obra.  
 Destino de la Obra: Casa Habitación, Municipio: Ayapango  
 Pueblo, Colonia o Frac.: Cabecera Municipal  
 Calle: Camino a Retana por la Palma No. \_\_\_\_\_ Manzana \_\_\_\_\_ Lote \_\_\_\_\_  
 Folio Predial No. (clave catastral) \_\_\_\_\_

Sup. del terreno: 1099.45 m<sup>2</sup>  
 Sup. por construir: 400.00 m<sup>2</sup>  
 Sup. const. anterior: \_\_\_\_\_

Técnico responsable: \_\_\_\_\_ Céd. No. \_\_\_\_\_ Reg. Perito \_\_\_\_\_  
 Dato Profesional: \_\_\_\_\_  
 La obra se ejecutará \_\_\_\_\_

Deposito de Licencia \$ 6,308.00

Recibo de Actividades No. \_\_\_\_\_ Fecha: 06 de Mayo de 2010  
 Recibo de pago de derechos No. \_\_\_\_\_ Fecha: 06 de Mayo de 2010  
 Fecha de Vencimiento de Licencia: 06 de Mayo de 2011

**Ing. Blanca Alicia Rivera Pizarro**  
 DIRECTOR DE OBRAS PÚBLICAS Y DESARROLLO URBANO MUNICIPAL  
 Ayapango de Gabres, Estado de México

**Lic. Efraim Julián Faustinos Ramírez**  
 PRESIDENTE MUNICIPAL CONSTITUCIONAL  
 2008 - 2012  
 Ayapango de Gabres, Ramos Millán, Estado de México

Ayapango, Mex., a 12 de Mayo de 2010

**Ayapango**

NOTA: Esta presente autorización no garantiza los derechos de propiedad o posesión del solicitante con respecto al predio para el cual se expide.  
 Esta licencia deja a salvo derechos e terceros.  
 Esta licencia y los planos deben estar en la obra para ser mostrados a los inspectores. El incumplimiento de esta disposición amerita una sanción.  
 Al vencer esta Licencia debe de dar aviso de Terminación o en caso de no estar terminada la obra dar aviso de suspensión u obtener prorroga de la misma en su caso.

**PLAZA DE LA CONSTITUCIÓN S/N. AYAPANGO, DE GABRIEL RAMOS MILLÁN C.P. 56760**  
**TELS. (01597) 982 41 28 (01597) 982 41 49**



**EXPEDIENTE:** 01407/INFOEM/IP/RR/2010  
**RECURRENTE:** [REDACTED]  
**SUJETO OBLIGADO:** AYUNTAMIENTO DE AYAPANGO  
**PONENTE:** COMISIONADO ROSENDOEVGUENI MONTERREY CHEPOV

**H. AYUNTAMIENTO DE AYAPANGO 2003-2006**  
**TESORERIA MUNICIPAL**  
 INFORMACIÓN PREDIAL CONTROL

C. CA [REDACTED] R.F.C. [REDACTED]		CTA ANTERIOR [REDACTED]		CLAVE OFNA. [REDACTED]	
PROPIETARIO O POSEEDOR [REDACTED]					
DOMICILIO PARA NOTIFICACIONES No. Ext. S/N No. Int. [REDACTED] Calle CAM. A RETAM Anzana Lote [REDACTED]					
Colonia RANCHO "SAN JOSE"		Población AYAPANGI		Z.P. 56760 Estado MEXICO	

UBCACION DEL PREDIO					
No. Ext. S/N		No. Int. [REDACTED]		Calle EX-HAC. DE [REDACTED] Manzana 081 Lote 05 Colonia [REDACTED]	
Población [REDACTED]		Municipio AYAPANGO		Z.P. 56760	

VALOR Y SUPERFICIE					
VALOR DEL TERRENO 186,403		VALOR DE LA CONSTRUCCION 1258,940			
SUPERFICIE 714,757.00		SUPERFICIE 350,000			
63,061.00		VALOR TOTAL 1,445,343.15			

IMPUESTO A PAGAR					
NUMERO DE CUENTA [REDACTED]					
DE AGUA [REDACTED]		FECHA DE ALTA [REDACTED]			
BIMESTRAL		CONCESION		ANUAL	
IMPUESTO	15%	No. DE OFICIO	FECHA OTORGADA	FECHA VENCIMIENTO	IMPUESTO 15%

DOCUMENTO QUE AMPARA LA PROPIEDAD					
ESCRITURA PUBLICA <input type="checkbox"/>		CONTRATO PRIVADO <input checked="" type="checkbox"/>		CERTIFICADO EJIDAL <input type="checkbox"/>	
OTROS <input type="checkbox"/>					

REGIMEN DE PROPIEDAD					
PROPIEDAD PRIVADA <input checked="" type="checkbox"/>		EJIDAL <input type="checkbox"/>		COMUNAL <input type="checkbox"/>	
PROPIEDAD FEDERAL <input type="checkbox"/>		PROPIEDAD ESTADO <input type="checkbox"/>		PROPIEDAD MUNICIPIO <input type="checkbox"/>	

TIPO DE PREDIO		LICENCIA DE CONSTRUCCION			
RUSTICO <input checked="" type="checkbox"/>		EJIDAL <input type="checkbox"/>		URBANO <input type="checkbox"/>	
				SI <input type="checkbox"/>	
				NO <input type="checkbox"/>	
OBSERVACION [REDACTED]			FECHA INICIACION: [REDACTED]		
			FECHA TERMINACION: [REDACTED]		



**EXPEDIENTE:** 01407/INFOEM/IP/RR/2010  
**RECURRENTE:** [REDACTED]  
**SUJETO OBLIGADO:** AYUNTAMIENTO DE AYAPANGO  
**PONENTE:** COMISIONADO ROSENDOEUVGUENI MONTERREY CHEPOV

**CONTROL DE PAGOS**

AÑO	IMPUESTO	15% F. EDUC.	RECARGOS	MULTA	C. COBRANZA	TOTAL	FECHA DE PAGO
2004	BBB564					544.56	20/02/04
2005	BB13244			1,187.14	- 593.57	593.57	28/01/2005
2006	BB 22165			1,293.98			30/01/2006
2007	BB 26950			2,591.00	1,295.50	1,295.50	21/06/2007
2008	BB31252			2,748.00	-1,374.00	1,374.00	29/02/2008
2009	BB36379			3,298.00	-1,649.00	1,649.00	29/01/2009

AÑO	IMPUESTO	15% F. EDUC.	RECARGOS	MULTA	C. COBRANZA	TOTAL	FECHA DE PAGO
1							
2							
3							
4							
5							
6							

AÑO	IMPUESTO	15% F. EDUC.	RECARGOS	MULTA	C. COBRANZA	TOTAL	FECHA DE PAGO
1							
2							
3							
4							
5							
6							

DEN: RANCHO "SAN JOSE"		OBSERVACIONES		SUP. APROX. 61,061.00 M <sup>2</sup>	

**EXPEDIENTE:** 01407/INFOEM/IP/RR/2010  
**RECURRENTE:** [REDACTED]  
**SUJETO OBLIGADO:** AYUNTAMIENTO DE AYAPANGO  
**PONENTE:** COMISIONADO ROSENDOEVGUENI  
MONTERREY CHEPOV

VI. Con base en los antecedentes expuestos, y

### CONSIDERANDO

**PRIMERO.-** Que este Instituto de Transparencia y Acceso a la Información Pública del Estado de México y Municipios es competente para resolver el presente recurso de revisión interpuesto por el C. [REDACTED], conforme a lo dispuesto por los artículos 1, fracción V; 48; 56; 60 fracciones I y VII; 70, 71 fracción I; 72, 73, 74, 75, 75 Bis, 75 Bis A, 76 y 78 de la Ley de Transparencia y Acceso a la Información Pública del Estado de México y Municipios.

**SEGUNDO.-** Que “**EL SUJETO OBLIGADO**” no dio respuesta, aunque posteriormente en un alcance aportó documentación que satisface algunos de los puntos de la solicitud y que ello abona lo que a Derecho le asista y le convenga a **EL SUJETO OBLIGADO**.

Por lo tanto, este Instituto se circunscribirá a analizar el presente caso, entre otros elementos, con los que obran en el expediente y tomando en consideración la falta de respuesta y el alcance de **EL SUJETO OBLIGADO**.

**TERCERO.-** Que antes de entrar al fondo, es pertinente atender las cuestiones procedimentales del presente recurso de revisión.

En primer término, conforme al artículo 71 de la Ley de la materia, se dispone que:

“Artículo 71. Los particulares podrán interponer recurso de revisión cuando:

I. Se les niegue la información solicitada;

II. Se les entregue la información incompleta o no corresponda a la solicitada;

III. Se les niegue el acceso, modificar, corregir o resguardar la confidencialidad de los datos personales; y

IV. Se considere que la respuesta es desfavorable a su solicitud”.









(...)"

**“Artículo 71. Los particulares podrán interponer recurso de revisión cuando:**

**I. Se les niegue la información solicitada;**

(...)"

Sin embargo, una visión simplista de las cosas llevarían al absurdo de negar la existencia de un documento posterior que **EL SUJETO OBLIGADO** hizo llegar a este Órgano Garante, por conducto de la Ponencia que proyectó la presente Resolución.

Al respecto, la Ponencia del Comisionado Federico Guzmán ha establecido los argumentos sobre esta distinción entre una verdadera negativa ficta (de la cual nunca, efectivamente, nunca se entregó respuesta) y una respuesta extemporánea.

De otro modo, no reconocer ese hecho real como lo es una respuesta extemporánea sería tanto como dejar de aplicar definitivamente la fracción III del artículo 75 BIS A, que establece como causal de sobreseimiento, la modificación del acto impugnado de tal manera que deja sin materia al recurso de revisión.

No obstante, se transcriben los argumentos citados sobre esa distinción:

Toda vez que para que la *negativa ficta* se actualice, es necesario estar ante el hecho de que **EL SUJETO OBLIGADO** no de la información, ni siquiera en forma extemporánea, es decir, no la da en ningún momento antes de interponerse el recurso, ya que ante este hecho sí se estaría ante la figura que en materia administrativa se le denomina como silencio administrativo que en este caso se prevé como *negativa ficta*, situación que provoca la presentación del recurso por la falta de respuesta, por la omisión o inactividad de **EL SUJETO OBLIGADO**.

En contrasentido, como es el caso de la resolución en estudio, al existir una *“respuesta extemporánea”* **EL RECURRENTE** impugna dicha respuesta o contestación que hiciera **EL SUJETO OBLIGADO** y no impugna una negativa a la información, razón por la cual es menester que este Pleno entre al fondo de la litis, ya que **EL RECURRENTE** le da veracidad y eficacia a la contestación, al manifestar que la misma le perjudica. Por lo que una *“respuesta extemporánea”* por sí misma no implica que un recurso de revisión sea procedente, ni actualice la causal del artículo 48 de la Ley de la materia. Y en el caso concreto hay una respuesta que clasifica como reservada la información y que cumplió con el procedimiento legalmente previsto, por lo que resulta aplicable la fracción I del artículo 71 de la citada Ley.



































**EXPEDIENTE:** 01407/INFOEM/IP/RR/2010  
**RECURRENTE:** [REDACTED]  
**SUJETO OBLIGADO:** AYUNTAMIENTO DE AYAPANGO  
**PONENTE:** COMISIONADO ROSENDOEVGUENI  
MONTERREY CHEPOV

**“Artículo 53. Las facultades de las autoridades para determinar créditos fiscales derivados de contribuciones y aprovechamientos omitidos y sus accesorios, imponer sanciones por infracciones a las disposiciones de este Código, se extinguirán en el plazo de cinco años contados a partir del día siguiente a aquél en que:**

**(...)”.**

**“Artículo 344. Las Dependencias, Entidades Públicas y unidades administrativas registrarán contable y presupuestalmente las operaciones financieras que realicen, con base en el sistema y políticas de registro establecidas en un plazo no mayor de cinco días, en el caso de los Municipios se hará por la Tesorería.**

Los coordinadores administrativos, delegados administrativos o equivalentes, conjuntamente con los titulares de las unidades ejecutoras del gasto o en su caso los titulares de las Dependencias o de las Entidades Públicas serán responsables de la ejecución, registro y control del presupuesto de egresos que les haya sido autorizado, y al solicitar la dictaminación o adquisición de bienes y servicios certificarán la suficiencia presupuestal correspondiente, en términos del Libro Décimo Tercero del Código Administrativo del Estado de México.

**Todo registro contable y presupuestal deberá estar soportado con los documentos comprobatorios originales, los que deberán permanecer en custodia y conservación de las Dependencias, Entidades Públicas y unidades administrativas que ejercieron el gasto, y a disposición del Órgano Superior de Fiscalización del Estado de México y de los órganos de control interno, por un término de cinco años contados a partir del ejercicio presupuestal siguiente al que corresponda, en el caso de los Municipios se hará por la Tesorería.**

Tratándose de documentos de carácter histórico, se estará a lo dispuesto por la legislación de la materia”.

Por todo lo anterior, la explicación vertida en los numerales que componen este segundo conjunto son razonables y viables para este Órgano Garante, lo cual tiene como consecuencia que se satisfacen adecuadamente esos puntos de la solicitud de información.

**Tercer conjunto:** rubros contestados, que no implicaron documentos que respalden la respuesta.

Corresponden a los **numerales 5 y 7 de la solicitud** de información, relativos al soporte documental de los trámites de fraccionamiento del predio en cuestión y del pago de aportaciones de mejoras que hayan beneficiado a ese predio.











**EXPEDIENTE:** 01407/INFOEM/IP/RR/2010  
**RECURRENTE:** [REDACTED]  
**SUJETO OBLIGADO:** AYUNTAMIENTO DE AYAPANGO  
**PONENTE:** COMISIONADO ROSENDOEVGUENI  
MONTERREY CHEPOV

quienes suscribirán acta circunstanciada, debiéndose publicar el acuerdo de integración en el Periódico Oficial”.

Finalmente, en lo que atañe al **inciso c)** del Considerando Cuarto de la presente Resolución, correspondiente la procedencia o no de la causal del recurso de revisión prevista en la fracción I del artículo 71 de la Ley de la materia.

En vista de todo lo anterior, ya no se configuró la causal de *negativa ficta*, y que la información entregada posteriormente por **EL SUJETO OBLIGADO** y que se hará del conocimiento de **EL RECURRENTE** por medio de la notificación de esta Resolución satisface plenamente los rubros de la solicitud presentada.

Con base en los fundamentos y razonamientos expuestos en los anteriores Considerandos, este Órgano Garante emite la siguiente:

### RESOLUCIÓN

**PRIMERO.-** Se determina como improcedente el recurso de revisión interpuesto por el C. [REDACTED] en términos de los Considerandos Cuarto y Quinto de la presente Resolución, en vista de no configurarse la causal de procedencia del recurso de revisión prevista en la fracción I del artículo 71 de la Ley de Transparencia y Acceso a la Información Pública del Estado de México y Municipios.

**SEGUNDO.-** Hágase del conocimiento de “**EL RECURRENTE**” que en caso de considerar de que la presente Resolución le pare perjuicio podrá promover el Juicio de Amparo ante la Justicia Federal, lo anterior con fundamento en el artículo 78 de la Ley de Transparencia y Acceso a la Información Pública del Estado de México y Municipios.

**TERCERO.-** Notifíquese a “**EL RECURRENTE**”, y remítase a la Unidad de Información de “**EL SUJETO OBLIGADO**” para conocimiento

-----  
-----  
-----  
-----

