



GOBIERNO DEL
ESTADO DE MÉXICO

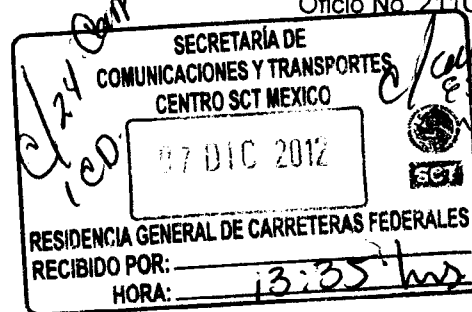


ENGRANDE



"2012. AÑO DEL BICENTENARIO DE EL ILUSTRADOR NACIONAL"

LIC. OSCAR RAUL CALLEJO SILVA
DIRECTOR GENERAL DEL CENTRO SCT,
ESTADO DE MEXICO
PRESENTE



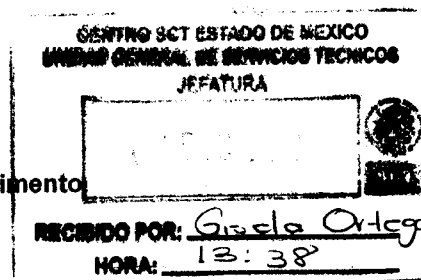

Toluca, Méx. A 23 de noviembre de 2012
Subdirección de Estudios y Proyectos
Oficio No. 211C12200/1441/2012

En atención a su similar No. C.SCT.6.10.415.765/2012, mediante el cual solicita le sea proporcionado el proyecto ejecutivo impreso para la construcción del Distribuidor Vial López Portillo, ubicado en el actual cruce Bulevar Miguel Alemán – Carretera Toluca – Naucalpan Av. José López Portillo, el cual se incluye en el PEF 2013.

Al respecto, adjunto al presente le envío una copia impresa y en archivo electrónico (CD) del estudio correspondiente, de acuerdo a la siguiente información:

• Carpeta 1 de 4 (Originales) que contiene:

- ✓ **Trabajos Preliminares.**
 - Registro de Radiaciones.
 - 1 Planta de Levantamiento.
 - 3 Plantas de Anteproyectos.
- ✓ **Estudio Costo-Beneficio Social (Justificación Económica).**
- ✓ **Levantamiento Topográfico.**
 - Coordenadas.
 - Referencias de trazo.
 - Trazo.
 - Nivel.
 - Secciones.
- ✓ **Estudio de Geotecnia y Diseño de Pavimento**
- ✓ **Estudio de Mecánica de Suelos**
 - 1 Plano con Ubicación de Sondeos.
- ✓ **Estudio de Impacto Ambiental**
 - 1 Planta General.



SECRETARÍA DE COMUNICACIONES
JUNTA DE CAMINOS DEL ESTADO DE MÉXICO

"2012. AÑO DEL BICENTENARIO DE EL ILUSTRADOR NACIONAL"

- **Carpeta 2 de 4 (Originales) que contiene :**
 - ✓ Proyecto geométrico
 - Cantidades de Terracerías.
 - Liga de subrasantes.
 - Calculo de Galibo.
 - Calculo de sobreelevaciones.
 - 2 Plantas Generales de Trazo.
 - 1 Planta Constructiva Complementaria.
 - 3 Plantas de Galibos.
 - 1 Plano de Perfil de Construcción.

- **Carpeta 3 de 4 (Originales) que contiene :**
 - ✓ Proyecto geométrico
 - 5 Planos de Secciones de Construcción.

- **Carpeta 4 de 4 (Originales) que contiene :**
 - ✓ **Afectaciones.**
 - 1 Planta de Afectaciones.
 - ✓ **Proyecto de Señalamiento.**
 - 1 Planta de Señalamiento Vertical y Horizontal.
 - ✓ **Proyecto de Alumbrado.**
 - Memoria de Calculo
 - Cantidades de obra de alumbrado
 - 1 Planta de General de Iluminación.
 - 1 Planta con Diagramas y Cuadros de Cargas.
 - 1 Planta de Secciones.
 - 1 Planta con Subestación.
 - 1 Planta de Detalles.
 - 1 Planta de Distribución de Postes de Alumbrado.
 - ✓ **Proyecto de Paisaje Urbano.**
 - Memoria Descriptiva.
 - 2 Planos de Arquitectura del Paisaje General.
 - 1 Plano de trazo.



SECRETARÍA DE COMUNICACIONES
JUNTA DE CAMINOS DEL ESTADO DE MÉXICO

"2012. AÑO DEL BICENTENARIO DE EL ILUSTRADOR NACIONAL"

5 Planos de Arquitectura del Paisaje por Secciones
1 Plano de Arquitectura del Paisaje de Detalles Generales Tipo.

- 3 CD'S. conteniendo el proyecto ejecutivo completo
- Estudio Costo Beneficio
- Oficio No. SGPA/DGIRA/DG/6188 de la Subsecretaría de Gestión para la Protección Ambiental de Impacto y Riesgo Ambiental conteniendo la exención de la presentación de la Manifestación de Impacto ambiental.

Sin más por el momento, aprovechó la ocasión para enviarle un cordial saludo.

ATENTAMENTE

ING. FRANCISCO RUBEN BRINGAS PEÑALOZA
DIRECTOR GENERAL.

C.c.p. Director General de Desarrollo Carretero de la SCT
Residente General de Carreteras Federales Centro SCT México
Jefe de la Unidad General de Servicios Técnicos Centro SCT México
Director de Construcción de Junta de Caminos
Subdirector de Estudios y Proyectos de la Junta de Caminos
Archivo /minutario
ARLP/JGRL/ARJG/amg*

SECRETARÍA DE COMUNICACIONES
JUNTA DE CAMINOS DEL ESTADO DE MÉXICO